






Legenda

	vincolo idrogeologico PAI
	aree pericolo frana PAI
	particelle catastali vincolate PAI
	particelle catastali escluse da vincolo PAI



REGIONE AUTONOMA DELLA SARDEGNA
ASSESSORATO DELLA DIFESA DELL'AMBIENTE

Corpo Forestale e di Vigilanza Ambientale
Servizio Territoriale Ispettorato Ripartimentale di Oristano

Provincia di ORISTANO

Comune di AIDOMAGGIORE

Vincolo idrogeologico

(Art.1 Regio Decreto Legge 30 dicembre 1923 n. 3267)

Norme di attuazione del Piano di assetto idrogeologico:

Art.9 "Gestione delle aree a vincolo idrogeologico"

Delibrazione della Giunta Regionale n.5453 del 30 dicembre 2004 e s.m.i.

Nuovo Catasto Terreni: Foglio 32

Scala 1:2000

Il Funzionario Incaricato

D.ssa Simona Pallanza

Il Direttore del Servizio

D.ssa Maria Piera Giannasi

Publicato presso il Comune

Del _____ Al _____

VISTO
Il Funzionario Incaricato _____

Approvato dalla Provincia di Oristano

Con Delibera n. _____ del _____

VISTO
Il Funzionario Incaricato _____